

Портал електронних послуг

Державне агентство водних ресурсів України

[Головна \(/\)](#) / [Перелік дозволів на спеціальне водокористування \(/site/permit-registry\)](#)
/ [Перегляд дозволу](#) / [Заява](#)

Дозвіл на спеціальне водокористування №239/ ВЛ/49д-19 від 15.08.2019

Відомості про водокористувача

Тип водокористувача

Юридична особа

Найменування

ТОВАРИСТВО З ОБМЕЖЕНОЮ ВІДПОВІДАЛЬНІСТЮ "ВЕСЕЛЕ- АГРО"

Ідентифікаційні дані

34973979

Місце реєстрації

45611, ВОЛИНСЬКА ОБЛАСТЬ, ЛУЦЬКИЙ РАЙОН, село ВЕСЕЛЕ, вул. ТОРЧИНСЬКА, буд. 3

Контактні відомості

Телефон: +38-(033)-279-3443

Відомості про дозвіл

Найменування органу, що видав дозвіл

Сектор у Волинській області Держводагентства

Номер та дата видачі

№239/ВЛ/49д-19 від 15.08.2019

Строк дії

з 14.08.2019 по 14.08.2024

Поточний стан

діючий

Форма дозволу

паперова




Регіон водокористування

ВОЛИНСЬКА ОБЛАСТЬ



Мета водокористування

- Питні і санітарно-гігієнічні потреби
- Виробничі потреби

Перелік місць водокористування (водозабір)

	
Фактичне місце здійснення діяльності	
Свердловина № 1 та № 2 у с. Веселе, Луцький район, Волинська область, р. Серна, притока р. Стир, притока р. Прип'ять, район басейну р. Дніпро	
Код типу джерела водопостачання	
(60) Підземний водоносний горизонт	
Код та назва джерела водопостачання	
ЧЕР/ДНЕПР/0981/0491/0281/Р.СЕРНА	
Код та назва водогосподарської ділянки	
М5.1.4.43 р. Стир у межах Волинської області	
Тип водокористування	
Забір з підземних джерел	
Розшифровка типу водокористування	
Не зазначено	

Ліміт забору води



		
Показник	Обсяги води	
	м ³ /добу	тис. м ³ /рік
Забір води, усього (у т.ч.):	215.78	5.78
- з поверхневих джерел (окремо для кожного джерела)	-	-
		

Показник	Обсяги води	
	м ³ /добу	тис. м ³ /рік
- з підземних джерел (окремо для кожного річкового басейну)	215.78	5.78
P.CEPHA	215.78	5.78

Ліміт використання води

Показник	Обсяги води	
	м ³ /добу	тис. м ³ /рік
Використання води на власні потреби, усього (у т.ч.):	215.78	5.78
з поверхневих джерел:	-	-
- на питні і санітарно-гігієнічні потреби	-	-
- на виробничі потреби	-	-
- на інші потреби	-	-
з підземних джерел:	215.78	5.78
- на питні і санітарно-гігієнічні потреби	1.52	0.39
- на виробничі потреби	214.26	5.39
- на інші потреби	-	-
від іншого водокористувача:	-	-
- на питні і санітарно-гігієнічні потреби	-	-
- на виробничі потреби	-	-
- на інші потреби	-	-

Перелік місць водокористування (водовідведення)

<p>Місце скиду (у межах/за межами населеного пункту) у межах с. Веселе, Луцький район, Волинська область</p> <p>Код типу приймача зворотних (стічних) вод (84) Вигріб</p>	 
-------------------------------------------------------------------------------------------------------------------------------------------------------------------------------------------------	------------------------------------------------------------------------------------------------------------------------------------------------------------------------------------

Назва приймача зворотних (стічних) вод

Категорія зворотних (стічних) вод

- господарсько-побутові
- виробничі

Код та назва водного об'єкта

Код та назва водогосподарської ділянки

M5.1.4.43 р. Стир у межах Волинської області

Тип водовідведення

Водовідведення у вигріб

Розшифровка типу водовідведення

Не зазначено

Інші характеристики спеціального водокористування

Показник	Обсяги води	
	м ³ /добу	тис. м ³ /рік
Отримано від іншого водокористувача	-	-
Отримано від іншого водокористувача зворотної (стічної) води	-	-
Передача води, усього (у т.ч.):	-	-
- населенню	-	-
- вторинним водокористувачам (без використання)	-	-
- вторинним водокористувачам (після використання)	-	-
Скид зворотних (стічних) вод, усього (у т.ч.):	29.12	2.05
- у поверхневий водний об'єкт	-	-
- на поля фільтрації	-	-
- передача іншому водокористувачу	-	-
- у накопичувач	-	-
- у вигріб	29.12	2.05



Показник	Обсяги води	
	м ³ /добу	тис. м ³ /рік
- в інший приймач	-	-
Використання води в системах водопостачання:	0	0
- оборотного	-	-
- повторного	-	-
Втрати в системах водопостачання	-	-

Умови спеціального водокористування	<ol style="list-style-type: none"> 1. Передача води іншим водокористувачам та забір води більше встановленого ліміту заборонено. 2. Скидати стічні води, використовуючи рельєф місцевості, заборонено. 3. Згідно з Порядком ведення державного обліку водокористування, затвердженим наказом Мінприроди від 16.03.2015 № 78, щорічно, не пізніше ніж 1 лютого року, наступного за звітним періодом, надавати звіт про використання води за формою 2ТП-водгосп (річна). 4. Дотримуватись вимог водного законодавства, зокрема, статті 44 Водного кодексу України щодо обов'язків водокористувачів.
--------------------------------------------	---------------------------------------------------------------------------------------------------------------------------------------------------------------------------------------------------------------------------------------------------------------------------------------------------------------------------------------------------------------------------------------------------------------------------------------------------------------------------------------------------------------------------------------------------------------------------------------------------------------------------------------------



Умови спеціального водокористування Держгеонадра

1. Застосування води для питних потреб тільки при відповідності якості води до вимог ДСанПіН 2.2.4-171-10.
2. **Встановити лічильники.** Вести регулярний облік відбору води, її якості та глибин рівня у водозабірній споруді.
3. **Обов'язкова наявність огорож зон суворого санітарного режиму I поясу, наявність водомірів, кранів для відбору проб води.**
4. Дотримання санітарно-технічних норм з утримування експлуатаційної водозабірної споруди та водонесучих комунікацій.
5. Буріння нових свердловин та будівництво об'єктів, які можуть учинити негативний вплив на якість підземних вод, проводити відповідно до проектів, складених та погоджених за встановленим порядком.
6. Відповідно до статті 17 Закону України «Про питну воду, питне водопостачання та водовідведення» та статті 19 Кодексу України про надра, у разі використання підземних вод для питного водопостачання суб'єкт господарювання повинен одержати спеціальний дозвіл на користування надрами, з урахуванням особливостей, передбачених статтею 23 Кодексу України про надра.
7. Надавати щорічно до 20 січня наступного за звітним роком дані режимних спостережень, відомості про фактичний водовідбір та результати хімічних аналізів за формою 7-ГР Волинській геологічній експедиції ДП «УГК» (45000, вул. Шевченка, 115, м. Ковель, Волинська область, тел. (03352) 5-00-88) та ДНВП «Геоінформ України» (03057, м. Київ, вул. Ежена Потье, 16).

Відомості щодо природоохоронних заходів



№	Найменування природоохоронного заходу	Термін виконання	Критерії (показники) досягнення результативності
1	Раціонально використовувати водні ресурси та систематично вести первинний облік водокористування	Постійно	Охорона підземних вод від виснаження



№	Найменування природоохоронного заходу	Термін виконання	Критерії (показники) досягнення результативності
2	Утримувати в належному санітарному стані зони санітарної охорони водозабору (свердловин)	Постійно	Охорона підземних вод від забруднення та засмічення
3	Утримувати в належному стані місця скидання зворотних вод	Постійно	Охорона підземних та поверхневих вод від забруднення

[Повернутись \(https://e-services.davr.gov.ua/site/permit-registry\)](https://e-services.davr.gov.ua/site/permit-registry)



Проект реалізовано Фондом "Євразія", (<http://www.eurasia.org/>) Фондом "Східна Європа" (<http://eef.org.ua/>) та Державним агентством з питань електронного урядування України (<https://www.e.gov.ua/>) у рамках проекту міжнародної технічної допомоги "Прозорість та підзвітність у державному управлінні та послугах" /TAPAS, за фінансової підтримки Агентства США з міжнародного розвитку (USAID) (<https://www.usaid.gov/uk/ukraine>) та Уряду Великої Британії (UK aid) (<https://www.ukaidirect.org/>)

BETA

Портал працює в тестовому режимі. Якщо ви маєте зауваження або пропозиції, надсилайте на support.e-services@davr.gov.ua (<mailto:support.e-services@davr.gov.ua>)

Адреса:

01004, м. Київ, вул. Велика Васильківська, 8



Весь контент доступний за ліцензією Creative Commons Attribution 4.0 International license (<https://creativecommons.org/licenses/by/4.0/deed.uk>), якщо не зазначено інше

© 2022 Державне агентство водних ресурсів України.

Усі права на матеріали, розміщені на цьому сайті, належать Держводагентству. При частковому або



повному використанні матеріалів сайту обов'язковим є посилання із зазначенням джерела - e-services.davr.gov.ua

